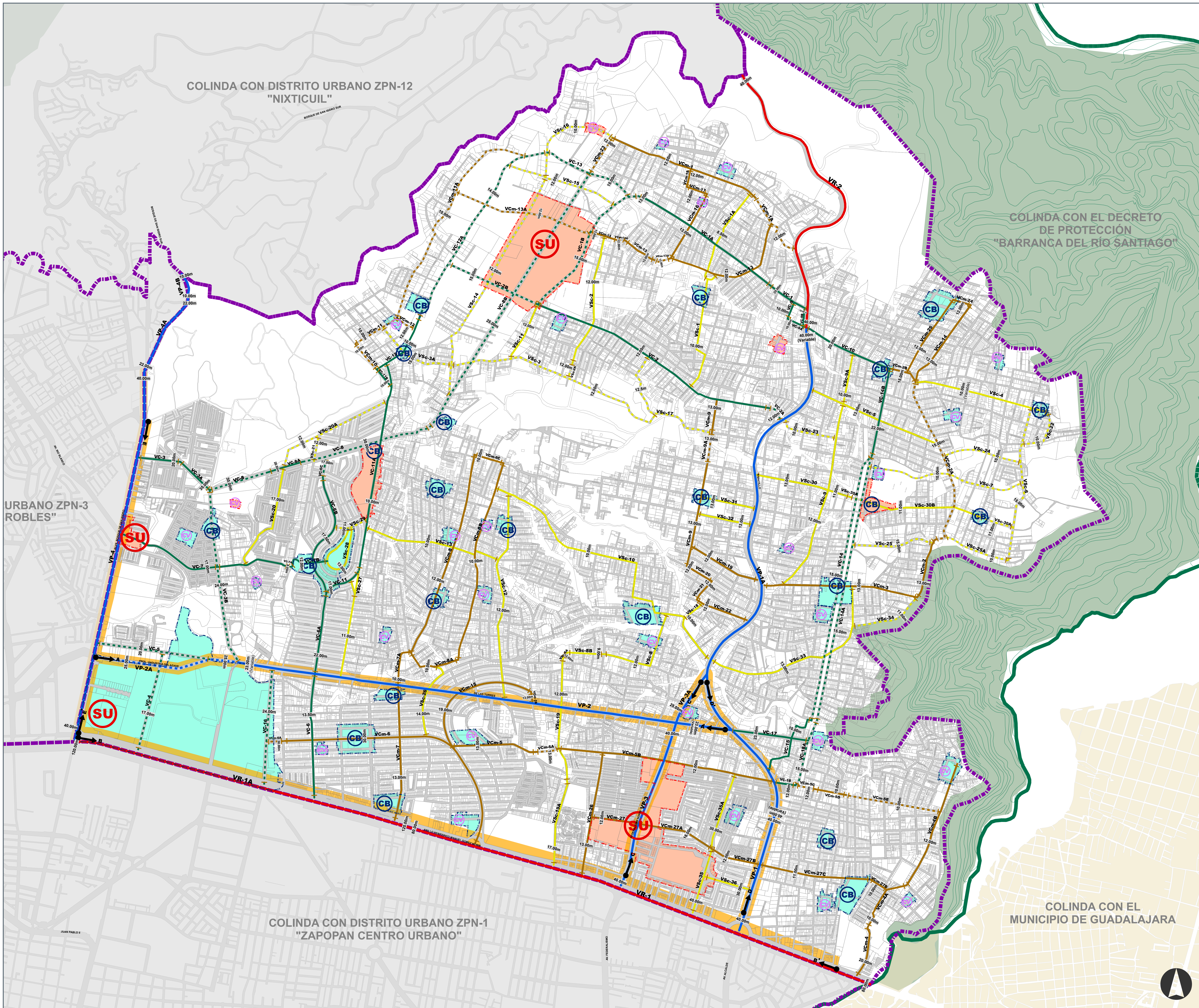


PLAN PARCIAL DE DESARROLLO URBANO ZPN-2 "ARROYO HONDO"


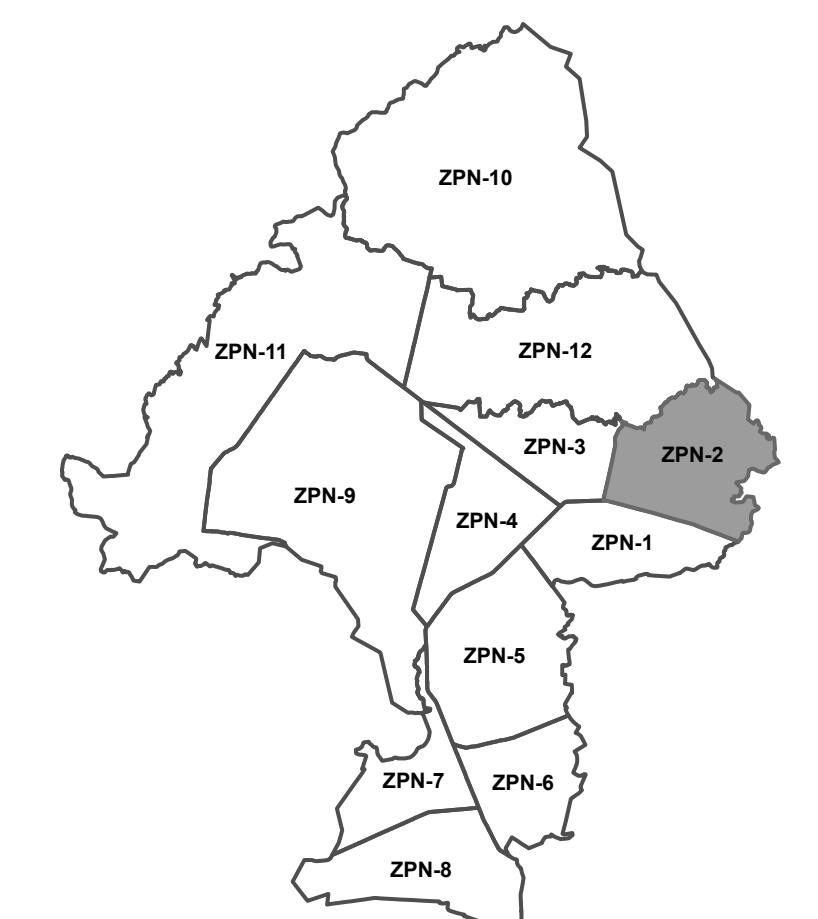


H. AYUNTAMIENTO CONSTITUCIONAL DE ZAPOPAN
2021-2024

PLAN PARCIAL DE DESARROLLO URBANO DISTRITO URBANO ZPN-2 "ARROYO HONDO"

ESTRUCTURA URBANA E-1

UBICACIÓN



SIMBOLOGÍA NORMATIVA

ESTRUCTURA URBANA		
CLAVE	DESCRIPCIÓN	SIMBOLOGÍA
CV	CENTRO VECINAL EXISTENTE	
	CENTRO VECINAL PROPUESTO	
CB	CENTRO BARRIAL EXISTENTE	
	CENTRO BARRIAL PROPUESTO	
SU	SUBCENTRO URBANO EXISTENTE	
	SUBCENTRO URBANO PROPUESTO	
CU	CENTRO URBANO EXISTENTE	
	CENTRO URBANO PROPUESTO	

ESTRUCTURA VIAL		
CLAVE	DESCRIPCIÓN	SIMBOLOGÍA
SISTEMA VIAL PRIMARIO		
VR	VIALIDAD REGIONAL	
	VIALIDAD REGIONAL PROYECTO	
VP	VIALIDAD PRINCIPAL EXISTENTE	
	VIALIDAD PRINCIPAL PROYECTO	
SISTEMA VIAL SECUNDARIO		
VC	VIALIDAD COLECTORA EXISTENTE	
	VIALIDAD COLECTORA PROYECTO	
VCm	VIALIDAD COLECTORA MENOR EXISTENTE	
	VIALIDAD COLECTORA MENOR PROYECTO	
VSc	VIALIDAD SUBCOLECTORA EXISTENTE	
	VIALIDAD SUBCOLECTORA PROYECTO	
CAMINOS VECINALES		
	DERECHO DE VÍA EN METROS	
	CAMBIO DE SECCIÓN VIAL	
	PUENTE PEATONAL EXISTENTE	
	PUENTE PEATONAL PROYECTO	
	PUENTE VEHICULAR PROYECTO	
CORREDOR URBANO CON POTENCIAL DE DESARROLLO		
	CORREDOR URBANO CON POTENCIAL DE DESARROLLO	

SISTEMA DE PROYECCIÓN GEOGRÁFICA: UTM WGS84 ZONA 13N
FECHA: MAYO 2023
ESCALA GRÁFICA: 0 0.1 0.2 0.4 0.6 0.8 Km
ESCALA MÉTRICA: 1:8,500

